










Legenda:

-  Sdělovací zařízení - technologický domek, stožár BTS
-  Trasa sdělovací kabelizace - pokládka nové kabelizace (PS 09-14-31)
-  Trasa elektro: oblast Ropice - pokládka nové kabelizace
-  KM - hranice pozemku
-  KM - vnitřní kresba

Pozemek parc. č. st. 197 je v majetku společnosti České dráhy, a.s.

Pozn.: Na zastávce Ropice v rámci UMVŽST žádné dělení neproběhlo.


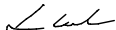
Legenda:

-  OP - části parcel ČD navržené do SŽDC [oranžová]
-  sr\_OP - šrafy pro části parcel ČD navržené do SŽDC [oranžová] (pozemek typu A dle Dohody o postupu majetkového vypořádání mezi SŽDC a ČD pro potřeby investiční výstavby)
-  SZDC - části parcel SŽDC, které zůstávají SŽDC [žlutá]
-  sr\_SZDC - šrafy pro části parcel SŽDC, které zůstávají SŽDC [žlutá]

PO PŘIPOMÍNKÁCH 05/2020

Souřadnicový systém S-JSTK

Revize č.:	Datum:	Popis:

Investor, objednatel :  <b>SPRÁVA ŽELEZNIC</b> Správa železnic, státní organizace Dlážděná 1003/7, 110 00 Praha 1 Stavební správa západ, Sokolovská 278/1955, 190 00 Praha 9			Souprava č.:						
Generální projektant:  <b>signal PROJEKT</b> Signal Projekt s.r.o., Vídeňská 55, 639 00 Brno									
Hlavní inženýr projektu:  Mgr. Radek Böhm		Odpovědný projektant PS:  Mgr. Radek Böhm		Vypracoval:  Ing. Pavla Böhmová		Kontroloval:  Ing. Milan Lukášek			
STAVBA:  <b>ETCS Mosty u Jablunkova - Dětmorovice</b>						Stupeň dok.:  DUR			
						Zak. číslo: 19-024-10-513		Datum: 01/2020	
SO/PS:  Situační výkresy						Číslo části: C.		Příloha č.:  C.4-8	
						Měřítko: 1:1000			
PŘÍLOHA: Speciální situační výkres UMVŽST - Ropice									

